

Tagesrouten

MK-Stromer Route Iserlohn



Die MK-Stromer Route führt Sie einmal rund und quer durch Iserlohn. Sie können die Route an allen acht Hotel- und Gastronomiebetrieben starten und auch beenden. Hier können die E-Bikes ausgeliehen und wieder abgegeben werden. Außerdem können Sie hier Ihren Akku und den Ihres Fahrrades wieder aufladen. Darüber hinaus erhalten Sie GPS-Geräte mit Touren, Kartenmaterial und vielen hilfreichen Tipps für Ihre Radtour rund und durch die Waldstadt Iserlohn.

Start- und Endpunkte: Literaturhotel Franzosenhohl, Hotel Neuhaus, Hotel zur Mühle, Hotel Vierjahreszeiten, Hotel Korth, Jagdhaus im Kühl, Café Restaurant Maison Schroter.

Km - Angabe: 28,5 km

Zeitbedarf: 3:00 Std.

Im Iserlohner Norden

Der Iserlohner Norden wird geprägt von den Stadtteilen Kalthof, Hennen und Rheinen. Große landwirtschaftlich genutzte Flächen bestimmen das Gebiet, welches der Baarbach durchfließt. Eine gut entwickelte Fahrradinfrastruktur macht gerade den Iserlohner Norden zum idealen Radelgebiet.

Start- und Endpunkt: Jagdhaus im Kühl


Km - Angabe: 15 km

Zeitaufwand: 2:00 Std.

Auf der Leckingser Straße bis Kalthof August - Thiele-Straße. Nach links über die Refflingser Straße. Auf dem Radweg bis zum Bahnhof Hennen. Weiter am Bahnhof vorbei nach Rheinen. Der Radverkehrswegweisung nach Hennen folgen. Vor der Tankstelle links abzweigen nach Iserlohn. Auf dem Baarbachradweg bleiben bis Barendorf. Die Baarstraße (Ampel) queren, dann hinter der Bahnunterführung links bis Bahnhof Iserlohner Heide. Dann weiter nach rechts auf der Leckingser Straße bis zum Jagdhaus Kühl.

Schmetterlingsroute




Die Schmetterlingsroute ist bis auf den Abschnitt über den Ruhrtalradweg komplett mit diesem  Logo ausgestattet und ist identisch mit der Radwegweisung NRW.

Start- und Endpunkt: Literaturhotel

Km - Angabe: ca. 40 km

Zeitbedarf: 4:00 Std.

Über den Danzweg, Obere Mühle erreicht man den Stadtbahnhof Iserlohn. Hier beginnt die eigentliche Schmetterlingsroute auf dem Bahntrassenradweg Richtung Hemer. An der Hansbergstr. links, nach ca. 100 m Westfalenstraße queren (Ampel), dann rechts der Wegweisung nach Hemer folgen. In Hemer der Ausschilderung (Radverkehrswegweisung NRW) folgen, am „Sauerlandpark Hemer“ vorbei Richtung Becke. Am Oesebach entlang zur B 7. Von Becke über die B 7 (Radstreifen) bis Menden Bahnhof. Weiter auf dem Hönnetalradweg bis kurz vor Hönnemündung. Hier links auf den Ruhrtalradweg  (bis Langschede). In Langschede wird die Ruhr überquert. Gleich hinter der Brücke links weiter dem Ruhrtalradweg folgen, bis die Ruhr ein weiteres mal überquert wird. Hier trifft man wieder auf die Schmetterlingsroute, der man über Kalthof, Museumsdorf Barendorf, Hotel Korth, Hotel Vierjahreszeiten, Seilersee, Schlesische Straße folgt. Am Ende der Schlesischen Straße kommt man wieder auf den Bahntrassenradweg, der am Anfang verlassen wurde. Diesem folgen bis zum Stadtbahnhof Iserlohn. Und auf demselben Weg zum Literaturhotel zurück.

Alternative Schmetterlingsroute:



Start- und Endpunkte: Hotel Korth

Hotel Vierjahreszeiten

Km - Angabe: ca. 35 km

Zeitbedarf: 3:15 Std

Über den Radweg zum Seilersee, weiter über die Fußgängerbrücke und Radweg an der Schlesischen Straße bis zur Einmündung Westfalenstraße. Ab hier Richtung Hemer nach Radwegweisung (wie oben beschrieben bis Hotel Korth / Hotel Vierjahreszeiten)

Stadtwaldroute 1

Die Stadtwaldrouten führen die Radler in ein landschaftlich sehr reizvolles Gebiet, das geprägt ist von einer bewaldeten, noch relativ unberührten Hügellandschaft, durchzogen mit vielen kleinen und großen Bächen und Quellen, die zu einer Rast einladen.

Start- und Endpunkt: Hotel zur Mühle

Km - Angabe: ca. 35 km

Zeitbedarf: 4:00 Std.

Eileringser Straße, Eileringsen, Höhenstraße bis zum Wixberg. Rechts ab Hilkenhöher Weg bis nach Lössel zum Hotel Neuhaus. Hinunter nach Roden geht es auf der Lösseler Straße bis zur Einmündung Grüner Talstraße. Nach rechts der Grüner Talstraße folgen. Hinter der Iserlohner Brauerei nach links den Letteweg dann auf den Brandkopfweg. Auf diesem sehr schönen Waldweg, der dann in den Grüner Weg mündet rechts, radelt man stressfrei bis zum Stadtbahnhof Iserlohn. Hinter dem Kreisverkehr geht es auf dem Bahntrassenradweg nach Hemer. Am Ende des Bahntrassenradwegs geht es nach rechts auf der Hansbergstraße Richtung Sundwig. Bis zur Altenaer Straße (L 683). Auf der Altenaer Straße geht es nach Bredenbruch. Dann weiter nach Ihmert bis Ortsmitte, hier nach rechts auf die Westendorfstraße, über die Grüner Talstraße bis Hotel zur Mühle.

Stadtwaldroute 2

Start- und Endpunkt: Café - Restaurant

La Maison Schroter

Km - Angabe: ca. 35 km

Zeitbedarf: 3:15 Std.

Oestricher Straße nach Westen bis Dröscheder Berg. Kalkofen bis Karl - Arnold - Straße, nach Radverkehrswegweisung bis Grüner Weg und weiter auf dem Grüner Weg bis zum Brandkopfweg. Auf dem sehr schönen Brandkopfweg radelt man weiter nach Süden bis zur Gaststätte Dannenhöfer, dann rechts zur Grüner Talstraße Nun nach links auf der Grüner Talstraße bis zum Hotel zur Mühle. Weiter auf der Grüner Talstraße nach Ihmert. Hier geht es nach links auf der Ihmterter Straße nach Bredenbruch und weiter die Altenaer Straße (L 683) bis Westig. Nach links auf die Hansbergstraße bis zum Bahntrassenradweg. Auf dem Radweg Richtung Iserlohn bis zum Stadtbahnhof. Im Kreisverkehr abzweigen Richtung Innenstadt. Auf dem Radweg an der Rahmenstraße weiter bis zur Kreuzung, jetzt nach links auf dem Radweg bis zur Einmündung Oestricher Straße. Auf der Oestricher Straße zum La Maison Schroter.

Zabelroute



Es handelt sich hier um einen Teil der Trainingsroute des bekannten Radrennfahrers Eric Zabel. Zwischen Menden und Wickede landschaftlich sehr reizvoll. Ein eigenes Logo macht die Orientierung sehr leicht.

Start- und Endpunkte: Hotel Vierjahreszeiten, Hotel Korth

Km - Angabe: ca. 50 km

Zeitaufwand: 5:00 Std.

Radweg zum Museumsdorf Barendorf folgen. Auf dem Radweg ca. 500 m weiter bis Straße „Am Westhang“. Durch Sümmern, Platte Heide nach Menden der Radverkehrswegweisung NRW folgen. Dann Hönnetalradweg Richtung Fröndenberg bis zur Ruhr fahren. Bahn- und Straßenbrücke unterqueren und wenig Meter gegen Fahrtrichtung auf Fuß- und Radweg an der L679 bis zum Abzweig der Zabelroute nach links folgen. Auf der Zabelroute bleiben bis zur Ruhrbrücke in Wickede. Nach der Überquerung der Ruhr links halten auf dem Ruhrtalradweg Richtung Schwerte zurück nach Fröndenberg. Hier die Ruhr überqueren und auf dem Ruhrtalradweg Richtung Schwerte bleiben bis zur Ruhrstraße / Abzweig Iserlohn. Über die Ruhrbrücke auf den Lenninghauser Weg (Kornbrennerei) bis zur Eichelberger Straße, dann rechts bis zur Brieger Straße, dann links auf den Radweg nach Iserlohn. Auf dem nach Iserlohn ausgeschilderten Radweg bleiben bis Hotel Korth oder Hotel Vierjahreszeiten.



Zwischen Lenne und Ruhr





Von den Pillingser Höhen hinunter ins Lennetal, dann weiter lenneabwärts bis zur Mündung in die Ruhr erlebt der Radwanderer die wechselvolle Landschaft vorbei an Pater und Nonne, dem lieblichen Städtchen Letmathe, hoch oben das imposante Schloss Hohenlimburg bis die Ruhr erreicht wird. Und auch hier gibt es sehr viel zu entdecken... lassen Sie sich überraschen.

Start- und Endpunkt: Hotel Neuhaus

Km - Angabe: ca. 35 km

Zeitaufwand: 4 Std.

Ab Pillingser Höhe bis zur Untergrüner Straße, nach der Radverkehrswegweisung bis Letmathe (Innenstadt). Über den Lennedamm auf der Lenneroute  bis Hohenlimburg (Innenstadt). Auf dem Radweg Lenneroute bleiben bis Brücke, über den Hengsteysee rechts halten. Jetzt den Ruhrtalradweg  nach Schwerte nehmen. Über Westhofen, Wandhofen, die Rohrmeisterei, Senfmuseum in die Innenstadt Schwerte. Vor Ergste am Wannebach nach Bürenbruch (Linneweber). Auf dem Bürenbrucher Weg durch die Schälker Heide nach Stübbeken. Durch Letmathe, An Pater und Nonne, Dechenhöhle (Museum) Untergrüner Straße, Roden, Lössel (Hotel Neuhaus).

E-Bike Verleihstationen Hotels und Gastronomie

Romantik Hotel
Neuhaus
Lösseler Str. 149
58644 Iserlohn
0 23 74 / 97 80 - 0
www.hotel-neuhaus.de



Hotel Vier Jahreszeiten
Seilerwaldstr. 10
58636 Iserlohn
0 23 71 / 9 72 - 0
www.vierjahreszeiten-iserlohn.de




Literaturhotel Franzosenhohl
Danzweg 25
58644 Iserlohn
0 23 71 / 8 20 72 - 0
www.literaturhotel-franzosenhohl.de



Hotel Restaurant Korth
In der Calle 4
58636 Iserlohn
0 23 71 / 97 87 - 0
www.hotel-korth.de



Hotel Zur Mühle
Grüner Talstr. 400
58644 Iserlohn
0 23 52 / 91 96 - 0
www.zur-muehle.net



Jagdhaus Im Kühl
Im Kühl 50
58640 Iserlohn
0 23 71 / 41 388
www.jagdhaus-kuehl.de



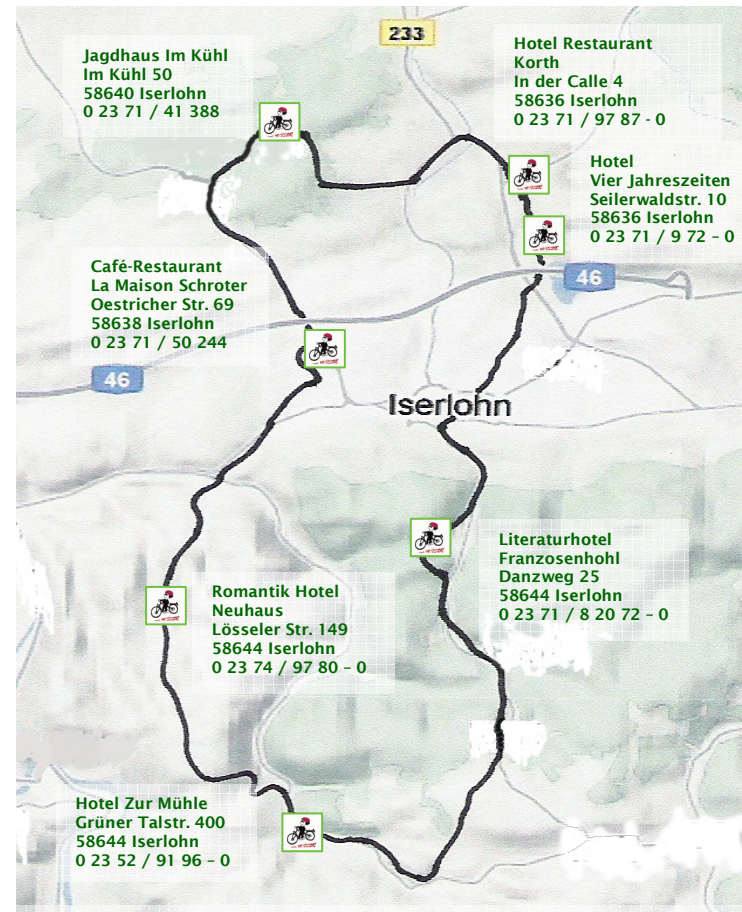
Café-Restaurant
La Maison Schroter
Oestricher Str. 69
58638 Iserlohn
0 23 71 / 50 244
www.schroter.de



Impressum:

Verkehrsverein Iserlohn e.V., Albecke 6, 58638 Iserlohn
E-Mail: info@iserlohn-tourismus.de
Tel.: 0 23 74 / 97 39 24
www.iserlohn-tourismus.de

Lächelnd durch das Sauerland MK-Stromer Route Iserlohn



An den Hotels und Gastronomiebetrieben die hier
eingezeichnet sind, können Sie die E-Bikes auslei-
hen, wieder abgeben und Ihren Akku und den Ihres
Fahrrades wieder aufladen. Außerdem erhalten Sie

GPS-Geräte mit Touren, Kartenmaterial und viele hilfreiche
Tipps für Ihre Radtour rund und durch Iserlohn.

Weitere Informationen über Iserlohn:

GfW Iserlohn mbH, Stadtinformation im Stadtbahnhof
Telefon: 0 23 71 / 2 17 - 18 20 oder 80 94 94
E-Mail: stadtinfo@gfw-is.de
www.iserlohn.de

Sauerland
KERNGESUND



Lächelnd durch das Sauerland Radfahren mit „Anschub“ in Iserlohn

In Zusammenarbeit mit:



www.sauerland.com

E-Bike fahren in Iserlohn

Lächelnd durch die hügelige Landschaft des Sauerland ist, mit der gehörigen Portion Rückenwind, die der Elektromotor den Fahrrädern verleiht, kein Problem mehr. Die aufgeführten Hotels und Gaststätten sind durchweg auf fahrradfreundlichen Straßen und Wegen zu erreichen und bieten neben der Einkehrmöglichkeit den Service des Akkuaufladens, falls es einmal erforderlich wird.

Wir empfehlen folgendes Kartenmaterial, das Sie in den Hotels und bei Stadtinfo in Iserlohn erhalten:

- Fahrradstadtplan Iserlohn
- 23 Radrouten durch den Märkischen Kreis
- ADFC-Regionalkarte "Ruhrgebiet Ost", Bielefelder Verlag

Lächelnd durch das Sauerland - Schnupperwochende -

Vom sanften Ruhrtal bis in die wilden Berge des Sauerlandes erstreckt sich in Iserlohn ein fast unentdecktes Radfahrvergnügen. Lassen Sie sich überraschen!

155 EUR/pro Person (DZ)***
199 EUR/pro Person (DZ)****

Leistungen:

- 2 Ü/F im 3 bzw. 4 Sterne Hotel
- 2 Tage E-Bike Nutzung
- 2 x Lunchpakete für die Radtouren
- Kartenmaterial und GPS Geräte zu den vom ADFC ausgearbeiteten Radtouren auf Radwegen und ruhigen Straßen durch Iserlohn

Wahlweise Abendprogramm:

- Besichtigung des Deutschen Nadelmuseums im Museumsdorf Maste-Barendorf
- Besichtigung der Dechenhöhle mit dem Deutschen Höhlenmuseum
- Stadtrundgang mit einem Stadtführer

Detaillierte Beschreibungen zu den Radrouten und GPS-Geräten erhalten Sie bei den Gastgebern und Verleihstationen in Iserlohn.

Verleihgebühren (pro Bike):

Ganzer Tag: 25,- EUR
Jeder weitere Tag: 20,- EUR
Halber Tag (3 Stunden): 15,- EUR